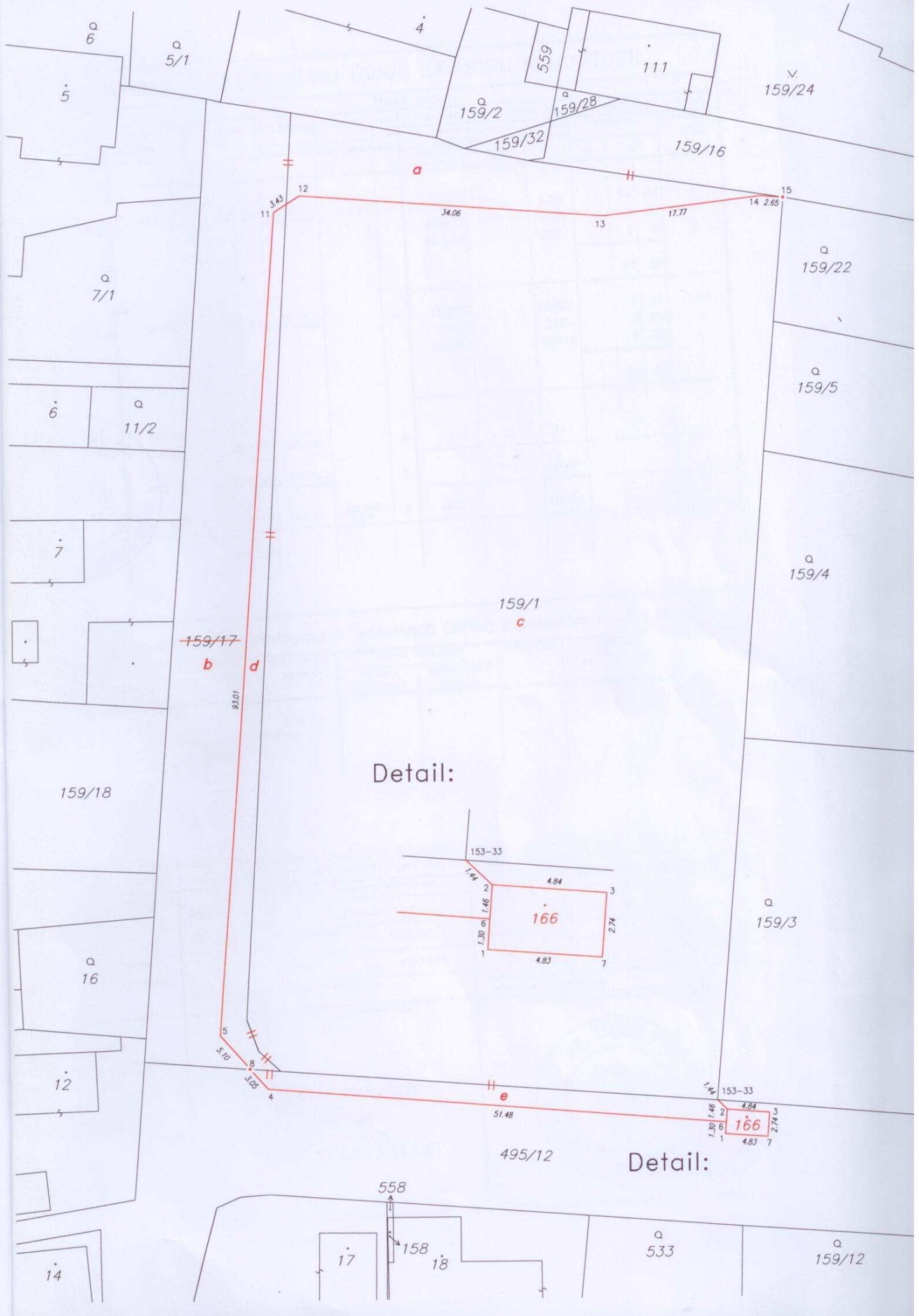
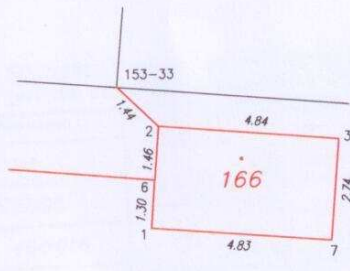


Seznam souřadnic (S-JTSK)

Č. bodu	Souřadnice pro zápis do KN			Souřadnice určené měřením		Poznámka
	Y	X	kód kv.	Y	X	
153-33	662199.15	1052422.44	8			sloupek kovový
1	662198.26	1052426.25	3			roh budovy
2	662198.04	1052423.50	3			roh budovy
3	662193.22	1052423.88	3			roh budovy
4	662249.47	1052420.70	3			značka na obrubníku
5	662254.86	1052414.60	3			značka na obrubníku
6	662198.16	1052424.95	3			značka na zdi
7	662193.44	1052426.61	3			roh budovy
8	662251.49	1052418.42	3			značka na obrubníku
11	662248.02	1052321.83	3			značka na obrubníku
12	662245.14	1052319.99	3			značka na obrubníku
13	662211.20	1052322.58	3			sloupek kovový
14	662193.56	1052320.54	3			roh budky WC
15	662190.93	1052320.72	3			sloupek kovový



Detail:



Detail:




VÝKAZ DOSAVADNÍHO A NOVÉHO STAVU ÚDAJŮ KATASTRU NEMOVITOSTÍ

Dosavadní stav				Nový stav										
Označení pozemku parc. číslem	Výměra parcely		Druh pozemku Způsob využití	Označení pozemku parc. číslem	Výměra parcely		Druh pozemku Způsob využití	Typ stavby Způsob využití	Způsob určení výměr	Porovnání se stavem evidence právních vztahů				
	ha	m ²			ha	m ²				Díl přechází z pozemku označeného v katastru nemovitostí	dřívější poz. evidenci	Číslo listu vlastnictví	Výměra dílu	
159/1	57	02	ostat.pl. sport.a rekr.pl.	159/1	57	29	ostat.pl. sport.a rekr.pl.		0	159/1 159/17 495/12	239 10001 10001	54 03 2 07 1 19	c d e	
159/16	6	81	ostat.pl. ostat.komunikace	159/16	18	67	ostat.pl. ostat.komunikace		0	159/16 159/1 159/17	10001 239 10001	6 81 2 99 8 87	celá a b	
159/17	10	94	ostat.pl. ostat.komunikace	zaniká					0					
159/22	4	91	zahrada	159/22	4	91	zahrada		0		311			
495/12	28	58	ostat.pl. ostat.komunikace	495/12	27	26	ostat.pl. ostat.komunikace		0		10001			
				st. 166		13	zast. pl.	bez čp/če jiná st.	2	495/12	10001	13		
	1	08			1	08								

Výkaz údajů o bonitovaných půdně ekologických jednotkách (BPEJ) k parcelám nového stavu

Parcelní číslo podle katastru nemovitostí		Kód BPEJ	Výměra		BPEJ na dílu parcely	Parcelní číslo podle katastru nemovitostí		Kód BPEJ	Výměra		BPEJ na dílu parcely
zjednodušené evidence	ha		m ²	ha		m ²	zjednodušené evidence		ha	m ²	
159/22		32310	4	91	159/22						

Zpřesnění geometrického a polohového určení pozemků podle § 50 odst. 1 písm. a) katastrálního zákona navržené v tomto geometrickém plánu lze v katastru nemovitostí provést jen na základě souhlasného prohlášení.

GEOMETRICKÝ PLÁN pro změnu hranice pozemku, vyznačení obvodu budovy, průběh vlastníky zpřesněné hranice pozemku	Geometrický plán ověřil úředně oprávněný zeměměřický inženýr:	Stejnopis ověřil úředně oprávněný zeměměřický inženýr:
	Jméno, příjmení: <i>Ing. Zbyněk Pilař</i>	Jméno, příjmení: <i>Ing. Zbyněk Pilař</i>
	Číslo položky seznamu úředně oprávněných zeměměřických inženýrů: <i>777/95</i>	Číslo položky seznamu úředně oprávněných zeměměřických inženýrů: <i>777/95</i>
	Dne: <i>17. března 2016</i> Číslo: <i>46/2016</i>	Dne: <i>21. března 2016</i> Číslo: <i>601/2016</i>
	Náležitosti a přesnosti odpovídá právním předpisům.	Tento stejnopis odpovídá geometrickému plánu v elektronické podobě uloženému v dokumentaci katastrálního úřadu.
Vyhotovitel: <i>GAP Ing. Zbyněk Pilař Štrossova 512, 530 03 Pardubice</i>	Katastrální úřad souhlasí s očíslováním parcel.	Ověření stejnopisu geometrického plánu v listinné podobě.
Číslo plánu: <i>233-403/2016</i>	KÚ pro Pardubický kraj KP Pardubice Andrea Medková PGP-388/2016-606 2016.03.17 12:13:32 CET	
Okres: <i>Pardubice</i>		
Obec: <i>Sopřeč</i>		
Kat. území: <i>Sopřeč</i>		
Mapový list: <i>Přelouč 4-6/11</i>		
Dosavadním vlastníkům pozemků byla poskytnuta možnost seznámit se v terénu s průběhem navrhovaných nových hranic, které byly označeny předepsaným způsobem: viz seznam souřadnic		